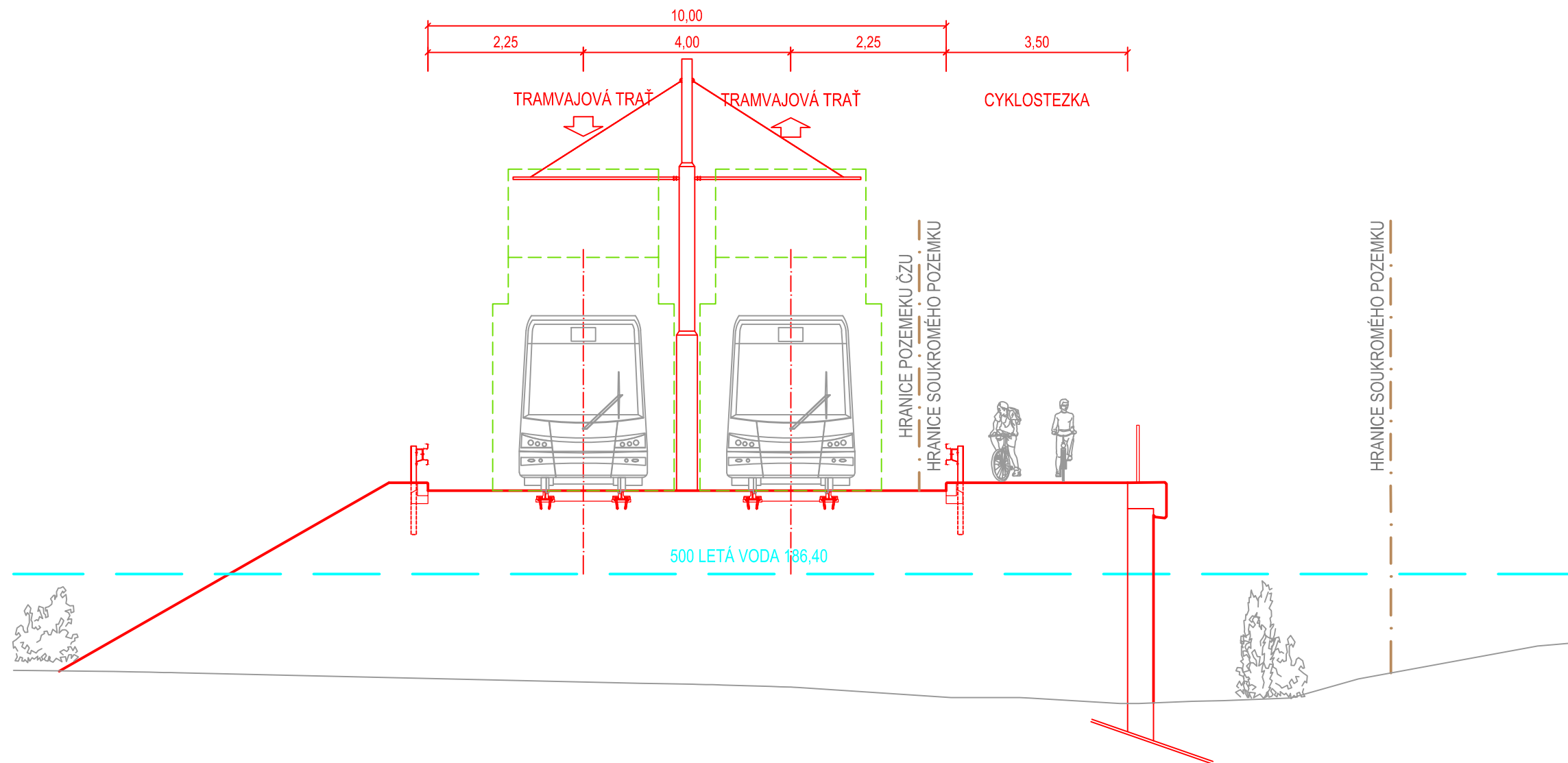


Název akce: <div> <div>Studie možností tramvajového spojení</div> <div>městských částí Praha 6 a Praha 8</div> </div>			
Objednatel:	Vypracoval:	Datum:	Počet formátů:
Univerzita Pardubice - DFJP	Bc. Jan Pícha	08/2016	19xA4
Příloha:		Číslo přílohy:	Měřítko:
Varianta B - Příčné řezy		C.3.5	1:100

# ŘEZ B-1

km 0,423 670

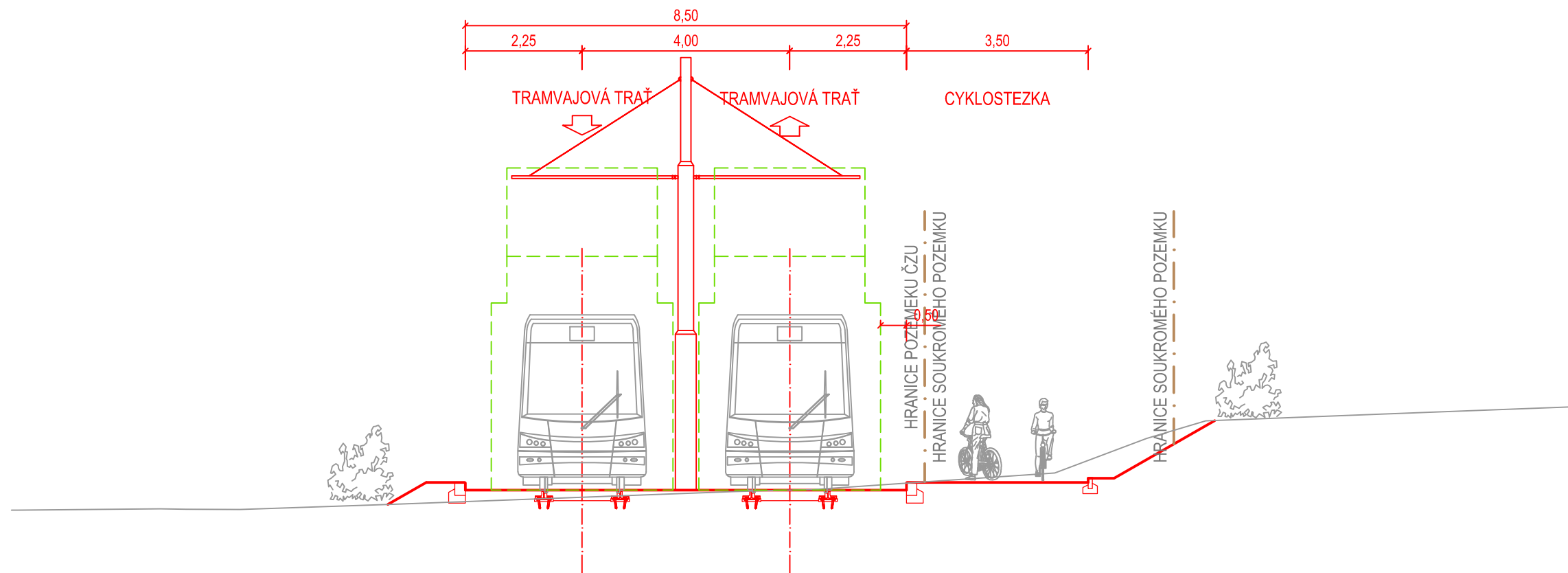


- Legenda:
- Plocha průjezdného průřezu dle ČSN 28 0318
  - PMK Prostor místní komunikace dle ČSN 73 6110
  - HDP Hlavní dopravní prostor dle ČSN 73 6110

M 1:100

# ŘEZ B-2

km 0,593 740



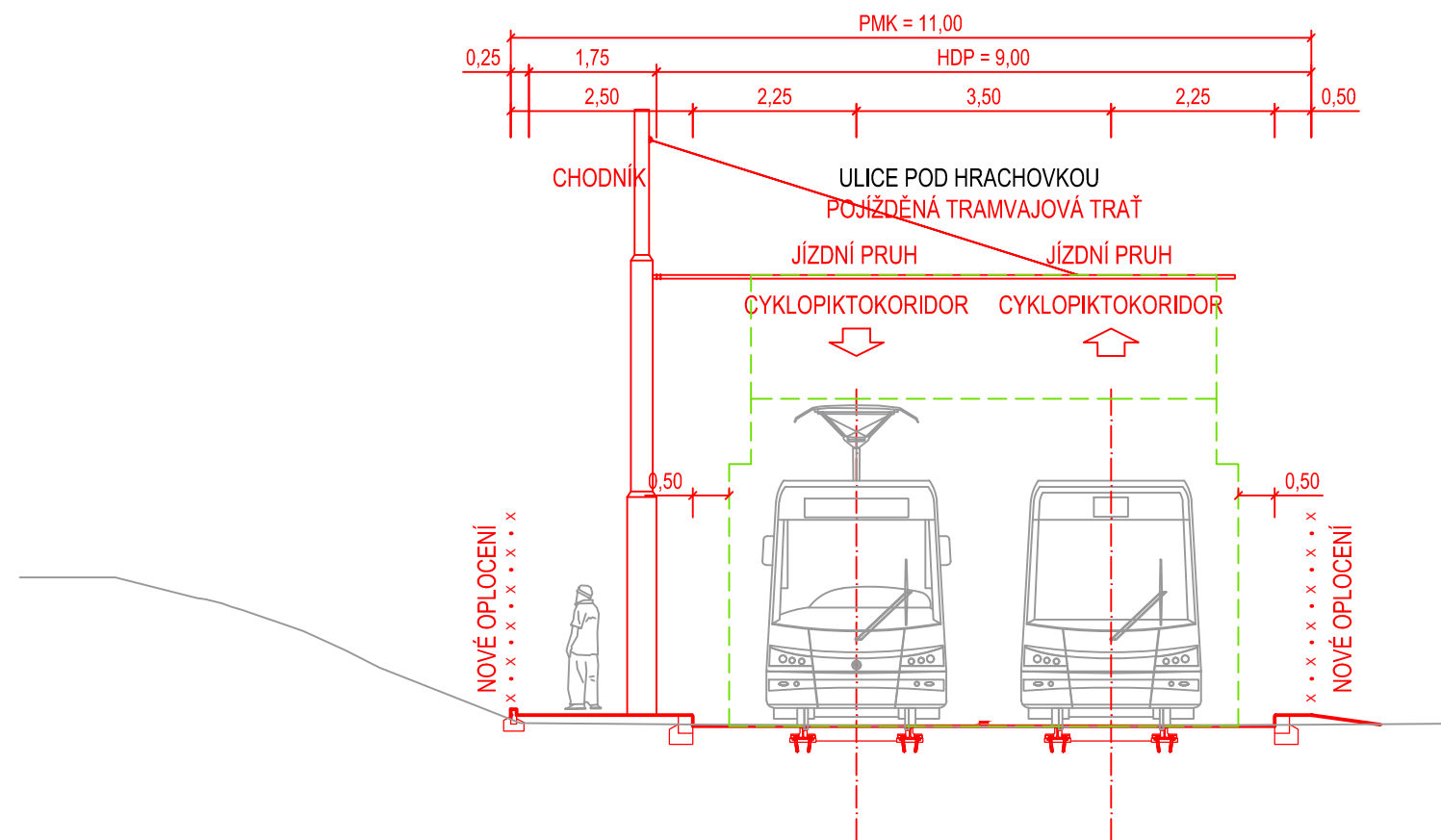
Legenda:

- Plocha průjezdného průřezu dle ČSN 28 0318
- PMK Prostor místní komunikace dle ČSN 73 6110
- HDP Hlavní dopravní prostor dle ČSN 73 6110

M 1:100

# ŘEZ B-3

km 1,063 160



Legenda:

- Plocha průjezdného průřezu dle ČSN 28 0318
- PMK Prostor místní komunikace dle ČSN 73 6110
- HDP Hlavní dopravní prostor dle ČSN 73 6110

M 1:100

km 1,196 380

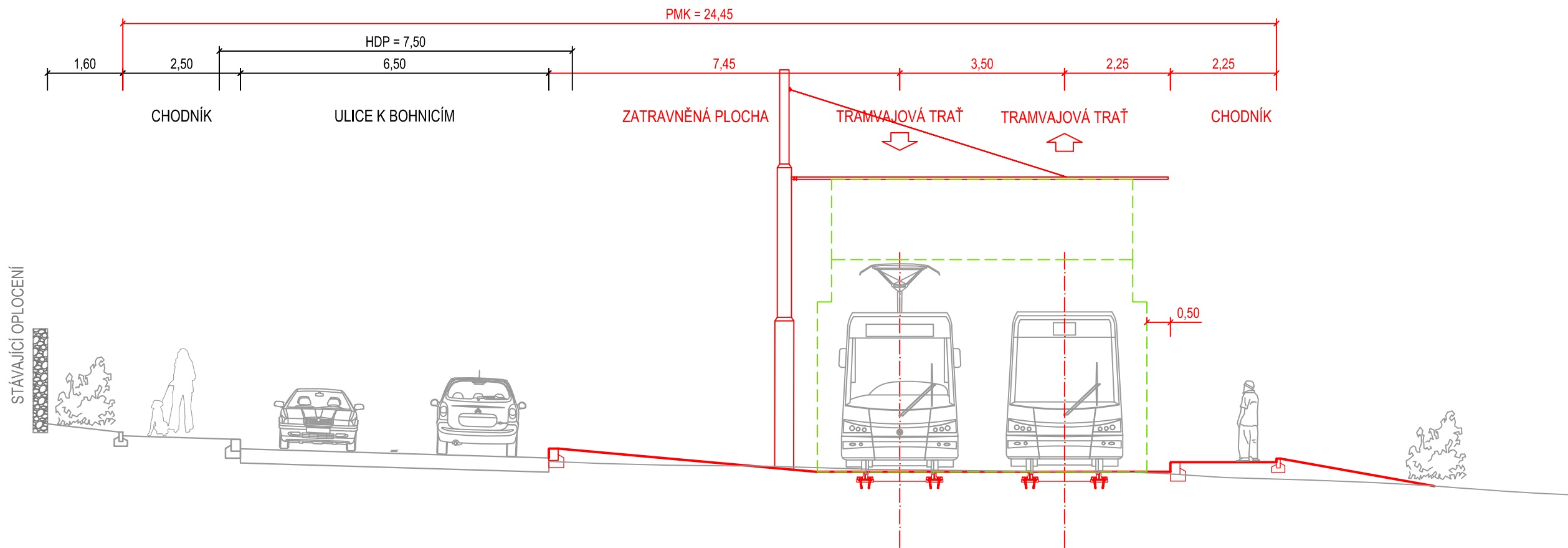


— — —	Plocha průjezdného průřezu dle ČSN 28 0318
PMK	Prostor místní komunikace dle ČSN 73 6110
HDP	Hlavní dopravní prostor dle ČSN 73 6110

M 1:100

# ŘEZ B-5

km 1,369 190

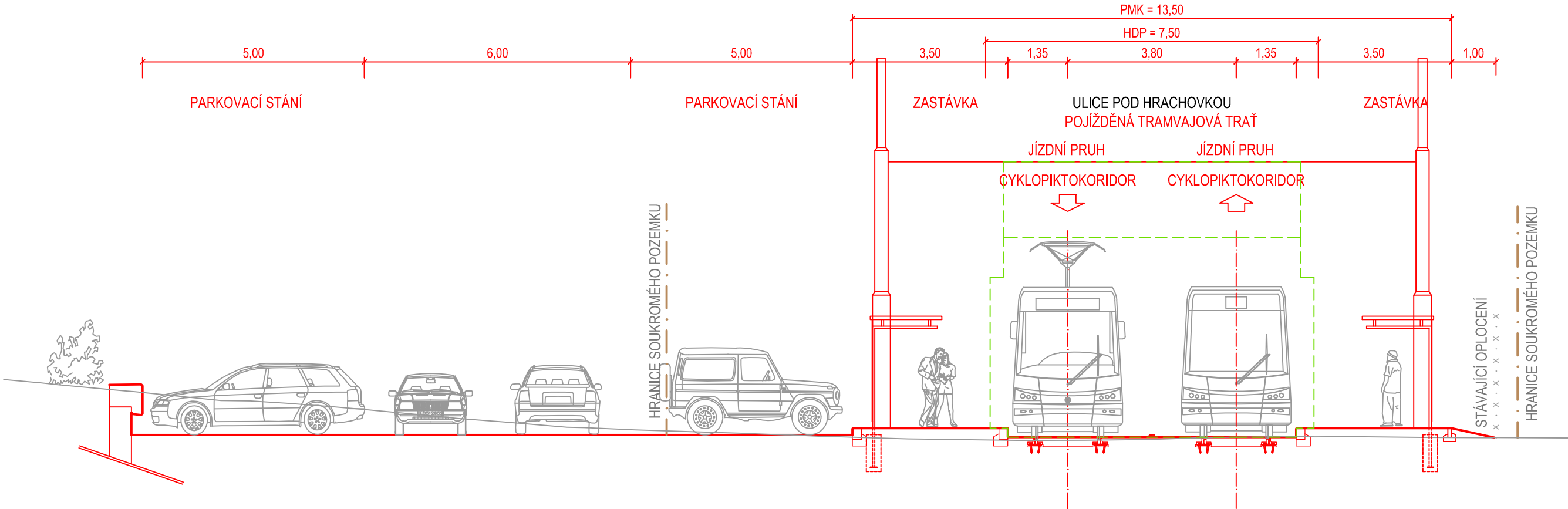


- Legenda:
- Plocha průjezdného průřezu dle ČSN 28 0318
  - PMK Prostor místní komunikace dle ČSN 73 6110
  - HDP Hlavní dopravní prostor dle ČSN 73 6110

M 1:100

# ŘEZ B-6

km 1,554 790

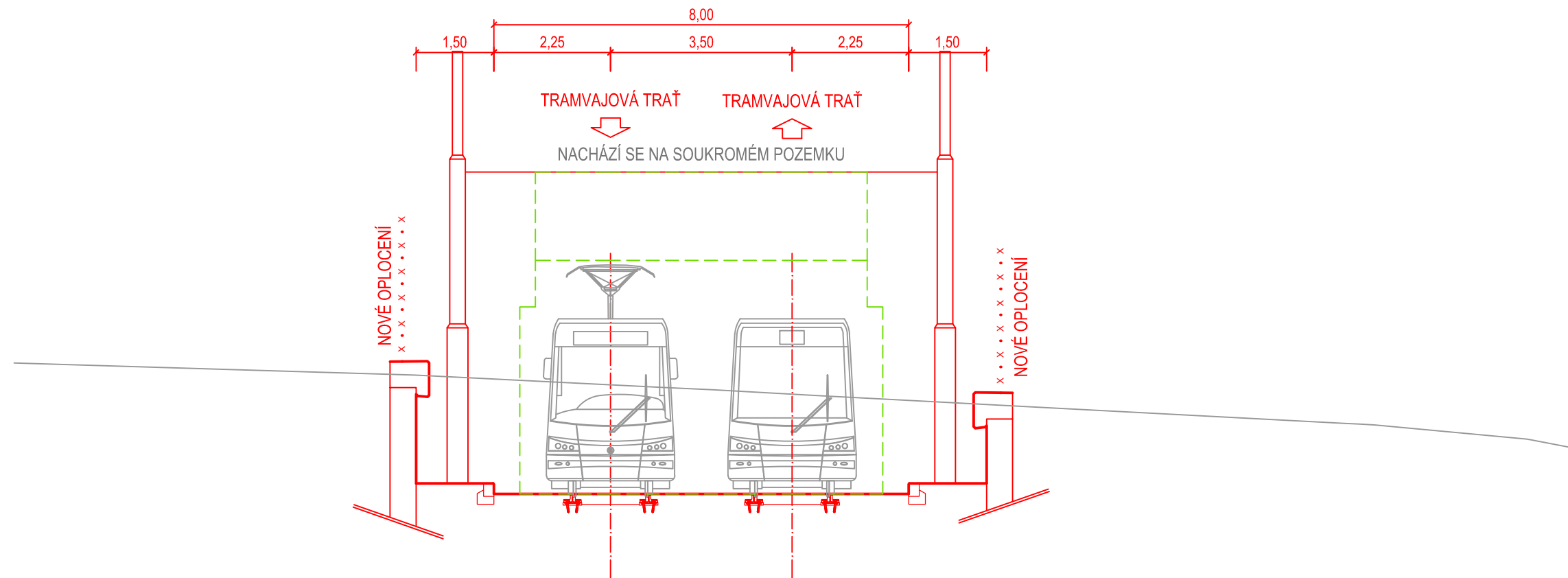


- Legenda:
- Plocha průjezdného průřezu dle ČSN 28 0318
  - PMK Prostor místní komunikace dle ČSN 73 6110
  - HDP Hlavní dopravní prostor dle ČSN 73 6110

M 1:100

# ŘEZ B-7

km 1,651 980



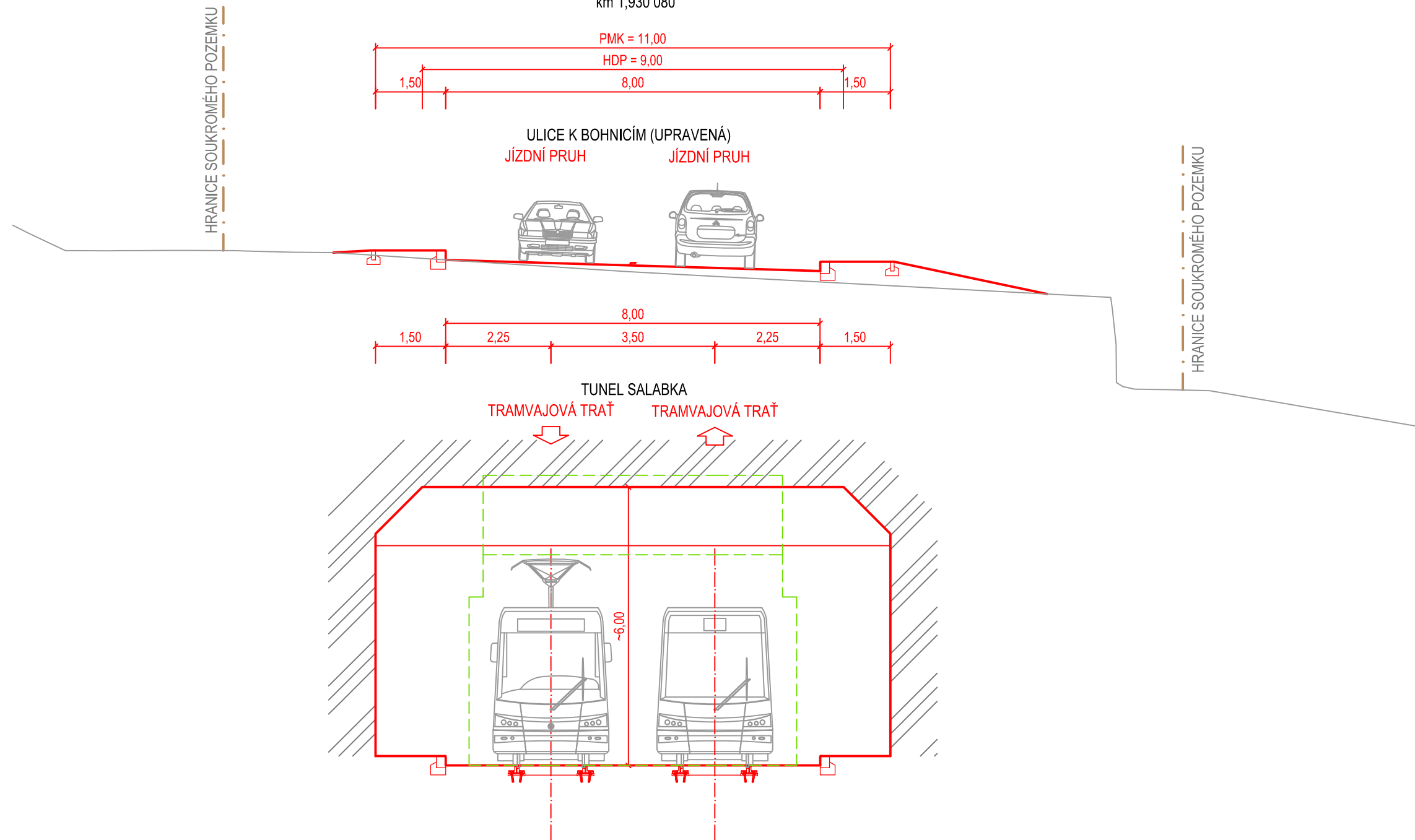
- Legenda:
- Plocha průjezdného průřezu dle ČSN 28 0318
  - PMK Prostor místní komunikace dle ČSN 73 6110
  - HDP Hlavní dopravní prostor dle ČSN 73 6110

M 1:100



# ŘEZ B-8

km 1,930 080



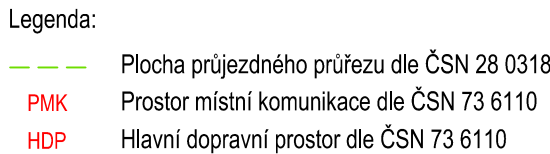
Legenda:

- Plocha průjezdného průřezu dle ČSN 28 0318
- PMK Prostor místní komunikace dle ČSN 73 6110
- HDP Hlavní dopravní prostor dle ČSN 73 6110

M 1:100

km 2,108 700

km 2,108 700



M 1:100